Oberingenieurkreis IV

Tiefbauamt
des Kantons Bern

Wasserbauplan
Beilage 2.40

Gemeinde	Bätterkinden / Utzenstorf	Datum Dossier	29. März 2022
Erfüllungspflichtiger	Schwellenverband Emme I. Sektion	Revidiert	
Gewässernummer	468	Projekt Nr.	1132
Gewässer	Emme	Plandatum	23.03.2020
Plan Nr.	113203-11	Format	30x189

Landerwerbsplan 1:1'000

Km 12.169 bis 10.846

Kombiprojekt
Hochwasserschutz und Revitalisierung der Emme
Objekt 05

Projektverfassende

Stebler + Dällenbach
Hofgutweg 51
3400 Burgdorf
Tel. 034 422 99 22
info@steblering.ch

Wasserbauplangenehmigung:

Landerwerbsverzeichnis

(Flächen approximativ)

Nr.	Parz. Nr.	Eigentümer	Eigentumserwerb	dauernde Dienstbarkeit	vorübergehende Beanspruchung	Total m²
1	646	Schwellenv. Emme I. Sektion	0 m²	0 m²	1'129 m²	**1'129 m²**
2	1901	Schwellenv. Emme I. Sektion	0 m²	0 m²	314 m²	**314 m²**
3	204	Schwellenv. Emme I. Sektion	0 m²	0 m²	444 m²	**444 m²**
4	1902	Schwellenv. Emme I. Sektion	0 m²	0 m²	193 m²	**193 m²**
5	272	Schwellenv. Emme I. Sektion	0 m²	0 m²	1'170 m²	**1'170 m²**
6	1903	Schwellenv. Emme I. Sektion	0 m²	0 m²	508 m²	**508 m²**
7	234	Schwellenv. Emme I. Sektion	0 m²	0 m²	260 m²	**260 m²**
8	1904	Schwellenv. Emme I. Sektion	0 m²	0 m²	206 m²	**206 m²**
9	644	Schwellenv. Emme I. Sektion	0 m²	0 m²	253 m²	**253 m²**
10	1905	Schwellenv. Emme I. Sektion	0 m²	0 m²	229 m²	**229 m²**
11	486	Kanton Bern AGG	0 m²	0 m²	12'463 m²	**12'463 m²**
12	2198	Einwohnergemeinde Utzenstorf	12'500 m²	0 m²	16'512 m²	**29'012 m²**
13	1388	Einwohnergemeinde Bätterkinden	0 m²	0 m²	26 m²	**26 m²**
14	1667	Hydro-Solar Energie AG	0 m²	0 m²	1'796 m²	**1'796 m²**
15	1866	Kanton Bern AGG	0 m²	0 m²	13'825 m²	**13'825 m²**
TOTAL			**12'500 m²**	**0 m²**	**49'328 m²**	**61'828 m²**

Legende:

● ● ● ● ● Projektperimeter

● ● ● ● ● *Perimeter Naturschutzgebiet*

🟦 *Gewässer*

🟩 *Wald*

Datum	gez.	kontr.	Bemerkungen
23.03.2020	sh	AD	
Revidiert			
19.11.2020	sh	AD	
29.03.2022	sh	AD	
13.06.2022	sh	AD	

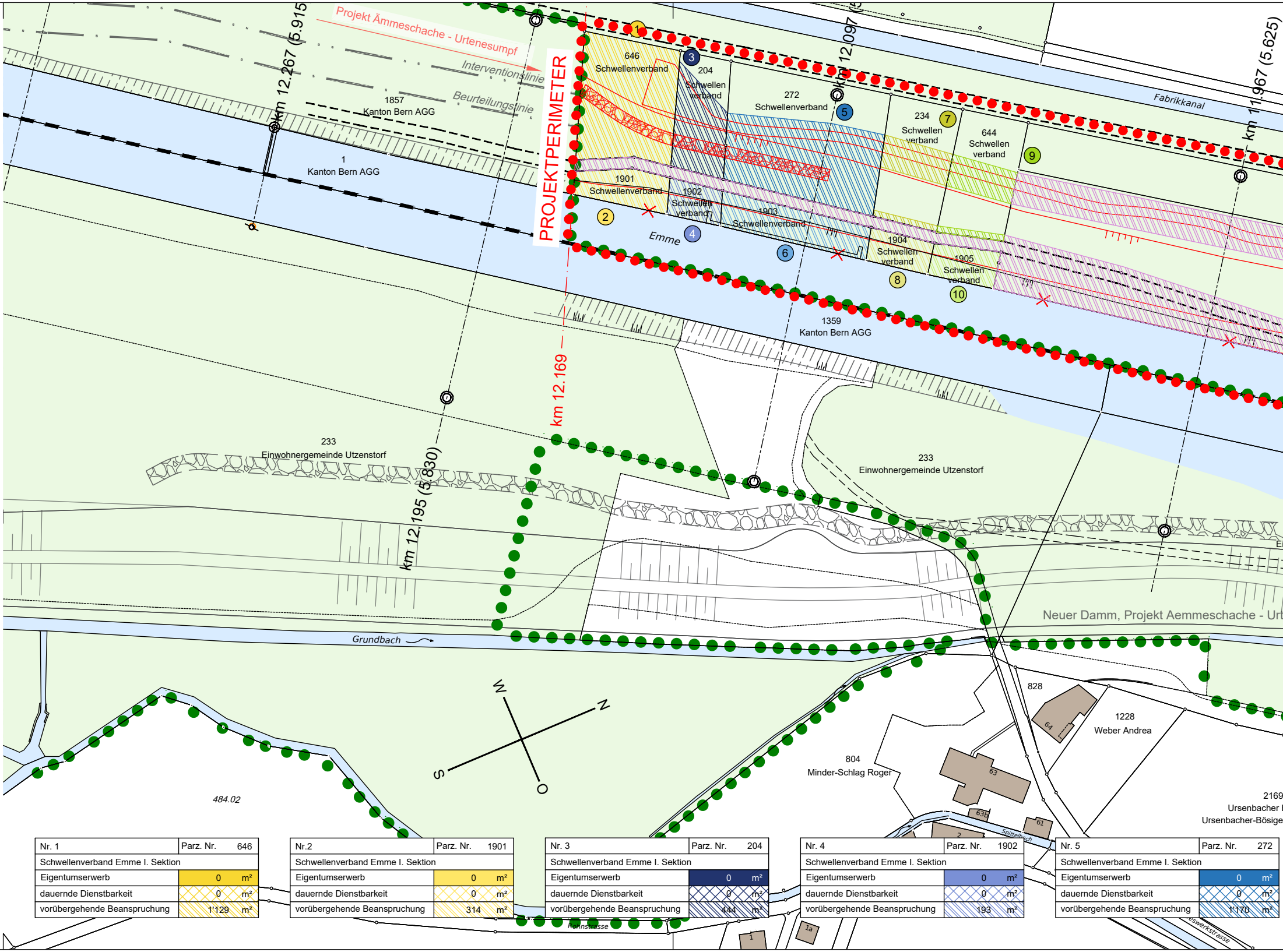
Projekt Ämmeschache - Urtenesumpf
Interventionslinie
Beurteilungslinie
km 12.267 (5.915
1857
Kanton Bern AGG
1
Kanton Bern AGG
PROJEKTPERIMETER
1
646
Schwellenverband
3
204
Schwellen
verband
272
Schwellenverband
5
km 12.097 (5
234
Schwellen
verband
7
644
Schwellen
verband
9
Fabrikkanal
km 11.967 (5.625)
1901
Schwellenverband
1902
Schwellen
verband
1903
Schwellenverband
2
4
Emme
6
1904
Schwellen
verband
8
1905
Schwellen
verband
10
1359
Kanton Bern AGG
km 12.169
233
Einwohnergemeinde Utzenstorf
km 12.195 (5.830)
233
Einwohnergemeinde Utzenstorf
Neuer Damm, Projekt Aemmeschache - Urt
Grundbach
W
N
S
O
828
64
1228
Weber Andrea
804
Minder-Schlag Roger
63
63b
61
2
2169
Ursenbacher I
Ursenbacher-Bösige
484.02
Spittelbach
Rohnstrasse
1
1a
eswerkstrasse

Nr. 1	Parz. Nr. 646
Schwellenverband Emme I. Sektion	
Eigentumserwerb	0 m²
dauernde Dienstbarkeit	0 m²
vorübergehende Beanspruchung	1'129 m²

Nr.2	Parz. Nr. 1901
Schwellenverband Emme I. Sektion	
Eigentumserwerb	0 m²
dauernde Dienstbarkeit	0 m²
vorübergehende Beanspruchung	314 m²

Nr. 3	Parz. Nr. 204
Schwellenverband Emme I. Sektion	
Eigentumserwerb	0 m²
dauernde Dienstbarkeit	0 m²
vorübergehende Beanspruchung	444 m²

Nr. 4	Parz. Nr. 1902
Schwellenverband Emme I. Sektion	
Eigentumserwerb	0 m²
dauernde Dienstbarkeit	0 m²
vorübergehende Beanspruchung	193 m²

Nr. 5	Parz. Nr. 272
Schwellenverband Emme I. Sektion	
Eigentumserwerb	0 m²
dauernde Dienstbarkeit	0 m²
vorübergehende Beanspruchung	1'170 m²

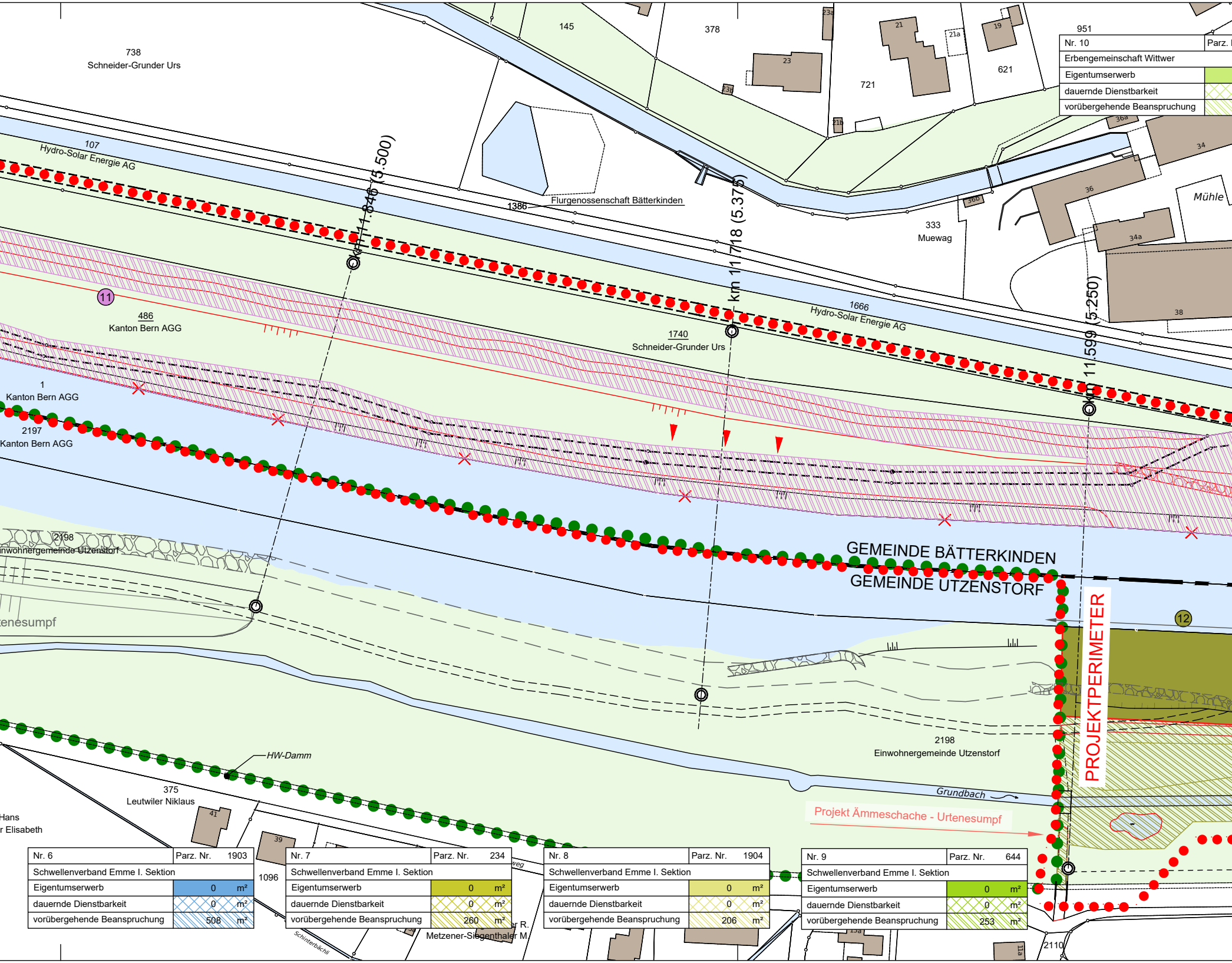
738
Schneider-Grunder Urs
145
378
23a
21
21a
19
23
23b
721
621
951
21b
36a
34
36
36b
Mühle
34a
38
333
Muewag
107
Hydro-Solar Energie AG
km 11.846 (5.500)
km 11.718 (5.375)
km 11.599 (5.250)
1386
Flurgenossenschaft Bätterkinden
11
486
Kanton Bern AGG
1740
Schneider-Grunder Urs
1666
Hydro-Solar Energie AG
1
Kanton Bern AGG
2197
Kanton Bern AGG
2198
Einwohnergemeinde Utzenstorf
GEMEINDE BÄTTERKINDEN
GEMEINDE UTZENSTORF
PROJEKTPERIMETER
12
tenesumpf
HW-Damm
2198
Einwohnergemeinde Utzenstorf
Grundbach
Projekt Ämmeschache - Urtenesumpf
375
Leutwiler Niklaus
41
39
Hans
r Elisabeth
1096
Schinterbächli
r R.
Metzener-Siegenthaler M.
2110
11a

Nr. 10	Parz.
Erbengemeinschaft Wittwer	
Eigentumserwerb	
dauernde Dienstbarkeit	
vorübergehende Beanspruchung	

Nr. 6	Parz. Nr.	1903
Schwellenverband Emme I. Sektion		
Eigentumserwerb	0	m²
dauernde Dienstbarkeit	0	m²
vorübergehende Beanspruchung	508	m²

Nr. 7	Parz. Nr.	234
Schwellenverband Emme I. Sektion		
Eigentumserwerb	0	m²
dauernde Dienstbarkeit	0	m²
vorübergehende Beanspruchung	260	m²

Nr. 8	Parz. Nr.	1904
Schwellenverband Emme I. Sektion		
Eigentumserwerb	0	m²
dauernde Dienstbarkeit	0	m²
vorübergehende Beanspruchung	206	m²

Nr. 9	Parz. Nr.	644
Schwellenverband Emme I. Sektion		
Eigentumserwerb	0	m²
dauernde Dienstbarkeit	0	m²
vorübergehende Beanspruchung	253	m²

Nr.	1905
	0 m²
	0 m²
	229 m²

Nr. 11	Parz. Nr. 486
Kanton Bern AGG	
Eigentumserwerb	0 m²
dauernde Dienstbarkeit	0 m²
vorübergehende Beanspruchung	12'463 m²

Nr. 12	Parz. Nr. 2198
Einwohnergemeinde Utzenstorf	
Eigentumserwerb	12'500 m²
dauernde Dienstbarkeit	0 m²
vorübergehende Beanspruchung	16'512 m²

Nr. 13	Parz. Nr. 1388
Einwohnergemeinde Bätterkinden	
Eigentumserwerb	0 m²
dauernde Dienstbarkeit	0 m²
vorübergehende Beanspruchung	26 m²

Nr. 14	Parz. Nr. 1667
Hydro-Solar Energie AG	
Eigentumserwerb	0 m²
dauernde Dienstbarkeit	0 m²
vorübergehende Beanspruchung	1'796 m²

Nr. 15
Kanton Bern AGG
Eigentumserwerb
dauernde Dienstbarkeit
vorübergehende Beanspruchung

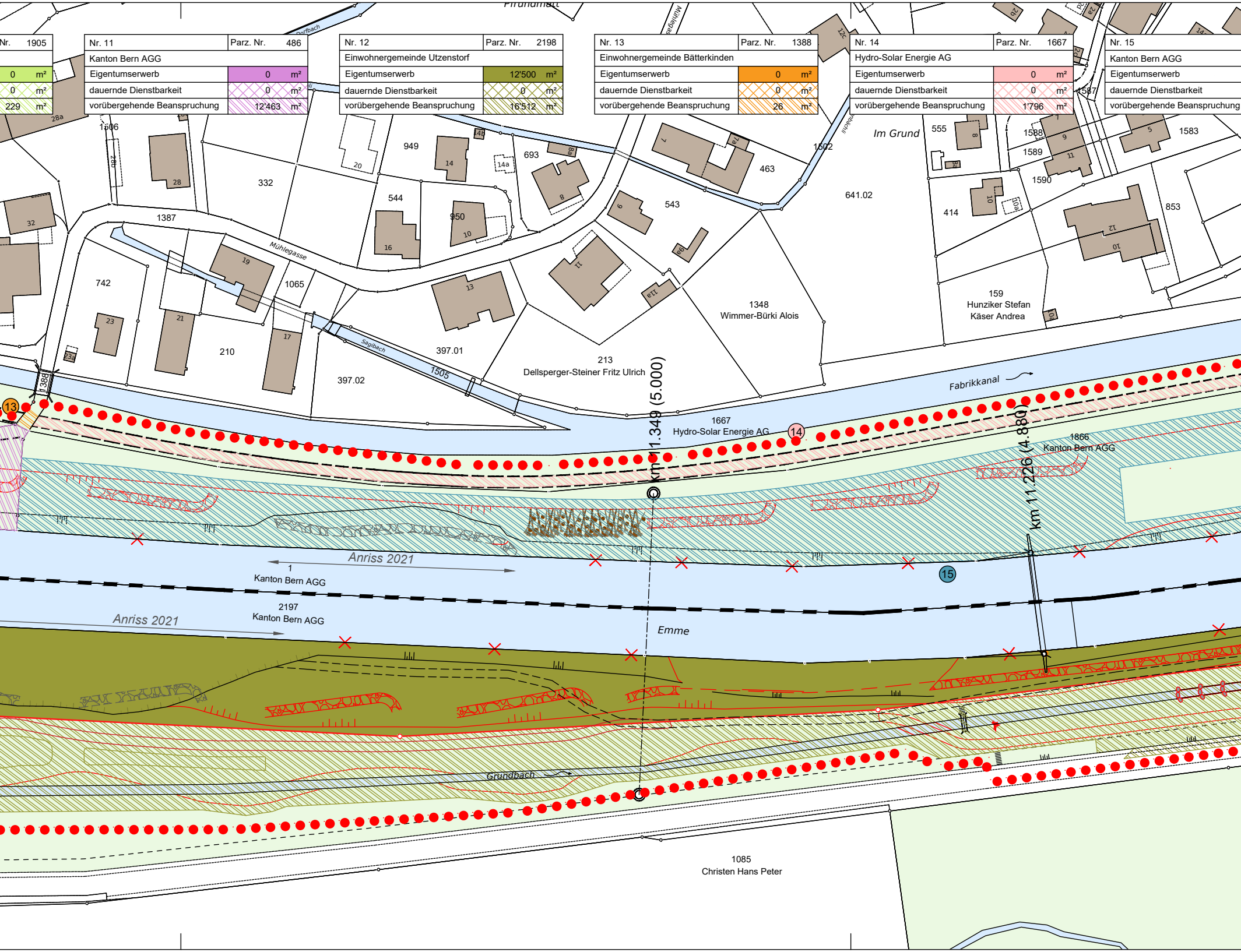
Pfrundmatt
Dorfbach
Mühlegasse
1506
28a
28b
28
32
332
20
949
14
14a
14b
693
8a
8
544
950
10
16
1387
Mühlegasse
19
742
1065
13
11
6
543
9a
11a
463
7
7a
12c
1502
641.02
Im Grund
555
8
8a
1588
1589
1590
9
11
7
1587
5
1583
2a
2b
2c
2d
14
414
10
10a
12
10
853
159
Hunziker Stefan
Käser Andrea
10a
1348
Wimmer-Bürki Alois
23
21
17
210
23a
1388
Sagibach
1505
397.01
397.02
213
Dellsperger-Steiner Fritz Ulrich
Fabrikkanal
13
1667
Hydro-Solar Energie AG
14
km 11.349 (5.000)
km 11.226 (4.880)
1866
Kanton Bern AGG
Anriss 2021
1
Kanton Bern AGG
15
2197
Kanton Bern AGG
Anriss 2021
Emme
Grundbach
1085
Christen Hans Peter

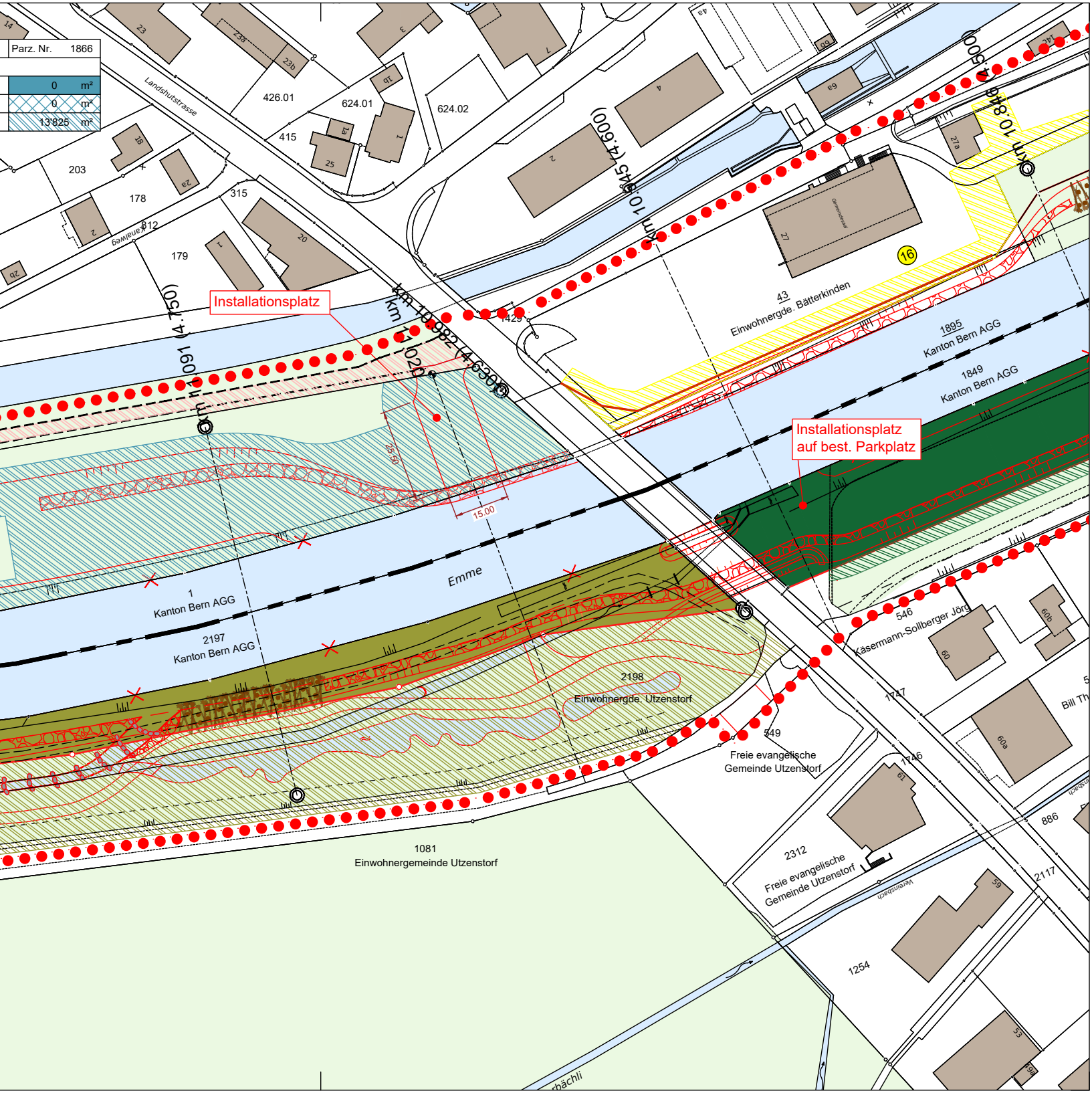

Parz. Nr. 1866
0 m²
0 m²
13'825 m²
Landshutstrasse
Kanalweg
426.01
624.01
624.02
415
203
178
315
812
179
1429
Installationsplatz
Installationsplatz auf best. Parkplatz
km 11.091 (4.750)
km 11.020
km 10.982 (4.630)
km 10.945 (4.600)
km 10.846 (4.500)
15.00
25.50
16
43
Einwohnergde. Bätterkinden
1895
Kanton Bern AGG
1849
Kanton Bern AGG
Emme
1
Kanton Bern AGG
2197
Kanton Bern AGG
2198
Einwohnergde. Utzenstorf
546
Käsermann-Sollberger Jörg
1747
549
Freie evangelische Gemeinde Utzenstorf
1746
2312
Freie evangelische Gemeinde Utzenstorf
886
2117
1254
1081
Einwohnergemeinde Utzenstorf
Bill Th
Vereinsbach
bächli
Gemeindesaal
14
23
23a
23b
1b
1a
25
18
2a
2
2b
20
1
3
7
2
4
4a
6b
6a
14c
27a
27
60b
60
60a
61
59
53