Oberingenieurkreis IV

Tiefbauamt
des Kantons Bern

Orientierende Unterlage zum Wasserbauplan
Beilage 3.60

Gemeinde	Bätterkinden / Utzenstorf	Datum Dossier	29. März 2022
Erfüllungspflichtiger	Schwellenverband Emme I. Sektion	Revidiert	
Gewässernummer	468	Projekt Nr.	1132
Gewässer	Emme	Plandatum	23.03.2020
Plan Nr.	113203-18	Format	30x189

Rodungs- und Ersatzaufforstungsplan 1:1'000

Km 12.169 bis 10.846

Kombiprojekt
Hochwasserschutz und Revitalisierung der Emme
Objekt 05

Projektverfassende

Stebler + Dällenbach
Hofgutweg 51
3400 Burgdorf
Tel. 034 422 99 22
info@steblering.ch

Wasserbauplangenehmigung:

Rodungstabelle

(Flächen approximativ)

Parz. Nr.	Eigentümer	def. Rodung	temp. Rodung	Ersatzaufforstung an Ort und Stelle	Ersatzaufforstung an anderem Ort
204	Schwellenverband Emme I. Sektion	- m²	444 m²	444 m²	- m²
234	Schwellenverband Emme I. Sektion	- m²	260 m²	260 m²	- m²
272	Schwellenverband Emme I. Sektion	- m²	1'169 m²	1'169 m²	- m²
486	Kanton Bern AGG	- m²	12'463 m²	12'463 m²	- m²
644	Schwellenverband Emme I. Sektion	- m²	253 m²	253 m²	- m²
646	Schwellenverband Emme I. Sektion	- m²	1'129 m²	1'129 m²	- m²
1388	Einwohnergemeinde Bätterkinden	- m²	26 m²	26 m²	- m²
1667	Hydro-Solar Energie AG	45 m²	1'788 m²	1'788 m²	45 m²
1866	Kanton Bern AGG	460 m²	13'365 m²	13'365 m²	460 m²
1901	Schwellenverband Emme I. Sektion	- m²	314 m²	314 m²	- m²
1902	Schwellenverband Emme I. Sektion	- m²	193 m²	193 m²	- m²
1903	Schwellenverband Emme I. Sektion	- m²	508 m²	508 m²	- m²
1904	Schwellenverband Emme I. Sektion	- m²	206 m²	206 m²	- m²
1905	Schwellenverband Emme I. Sektion	- m²	229 m²	229 m²	- m²
2198	Einwohnergemeinde Utzenstorf	95 m²	23'821 m²	23'821 m²	95 m²
TOTAL		**600 m²**	**56'168 m²**	**56'168 m²**	**600 m²**

Legende:

● ● ● ● ●	Projektperimeter
●	Ökologische Aufwertungsmassnahme (Steinlinsen etc.)
✳	Ökologische Aufwertungsmassnahme (Asthaufen)
▨	Baustellenzufahrt
● ● ● ●	*Perimeter Naturschutzgebiet*
🟦	*Gewässer*
🟩	*Wald*

Datum	gez.	kontr.	Bemerkungen
23.03.2020	sh	AD	
Revidiert			
19.11.2020	sh	AD	
03.05.2021	sh	AD	
29.03.2022	sh	AD	
13.06.2022	sh	AD	

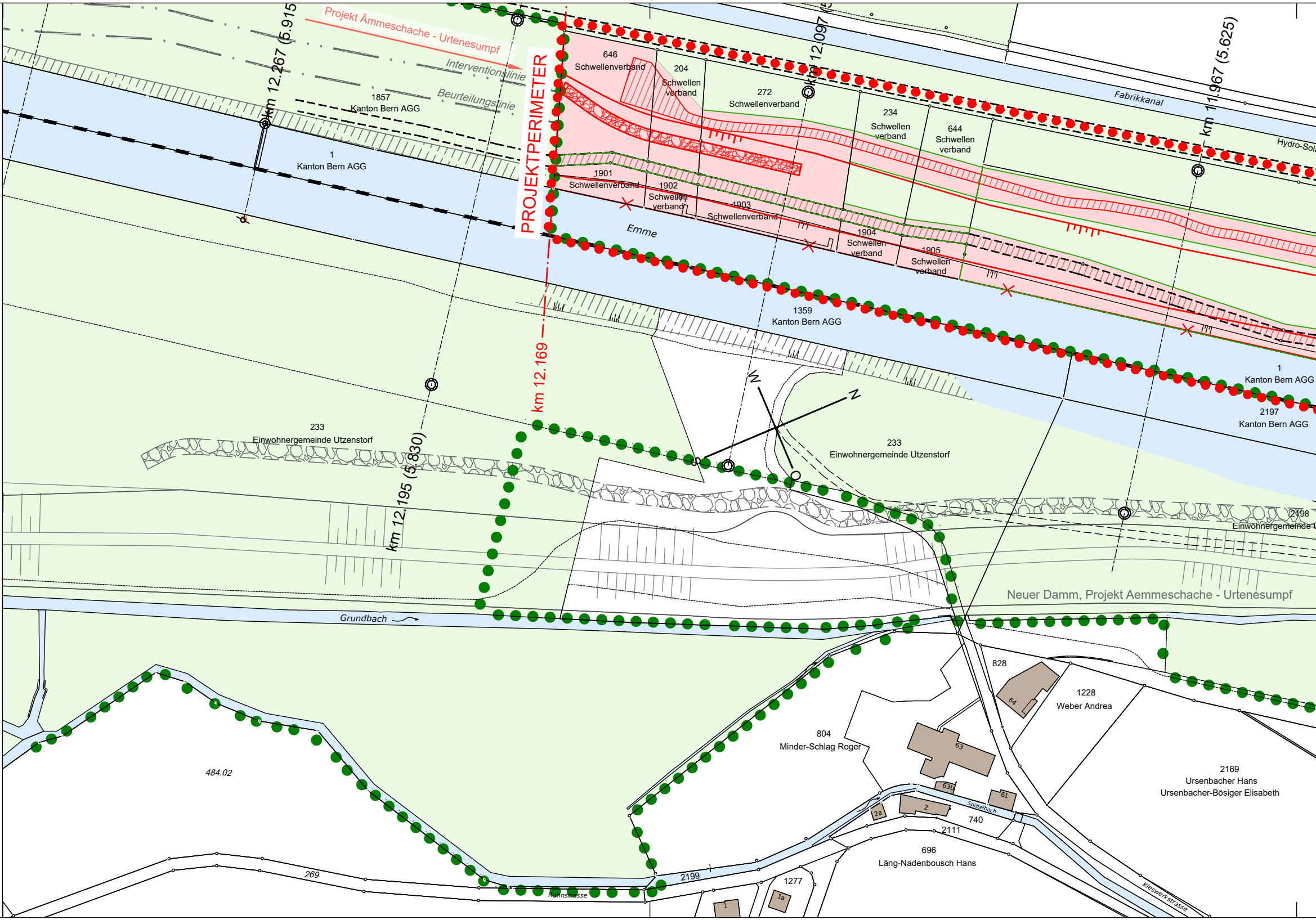
Projekt Ämmeschache - Urtenesumpf
Interventionslinie
Beurteilungslinie
PROJEKTPERIMETER
km 12.267 (5.915
km 12.169
km 12.195 (5.830)
km 12.097 (5
km 11.967 (5.625)
1857
Kanton Bern AGG
1
Kanton Bern AGG
646
Schwellenverband
204
Schwellen
verband
272
Schwellenverband
234
Schwellen
verband
644
Schwellen
verband
1901
Schwellenverband
1902
Schwellen
verband
1903
Schwellenverband
1904
Schwellen
verband
1905
Schwellen
verband
Fabrikkanal
Hydro-Sol
Emme
1359
Kanton Bern AGG
1
Kanton Bern AGG
2197
Kanton Bern AGG
W
N
O
233
Einwohnergemeinde Utzenstorf
233
Einwohnergemeinde Utzenstorf
2198
Einwohnergemeinde U
Neuer Damm, Projekt Aemmeschache - Urtenesumpf
Grundbach
484.02
828
64
1228
Weber Andrea
804
Minder-Schlag Roger
63
63b
61
2a
2
Spittelbach
740
2111
2169
Ursenbacher Hans
Ursenbacher-Bösiger Elisabeth
696
Läng-Nadenbousch Hans
269
2199
1277
1a
1
Rohnstrasse
Kieswerkstrasse

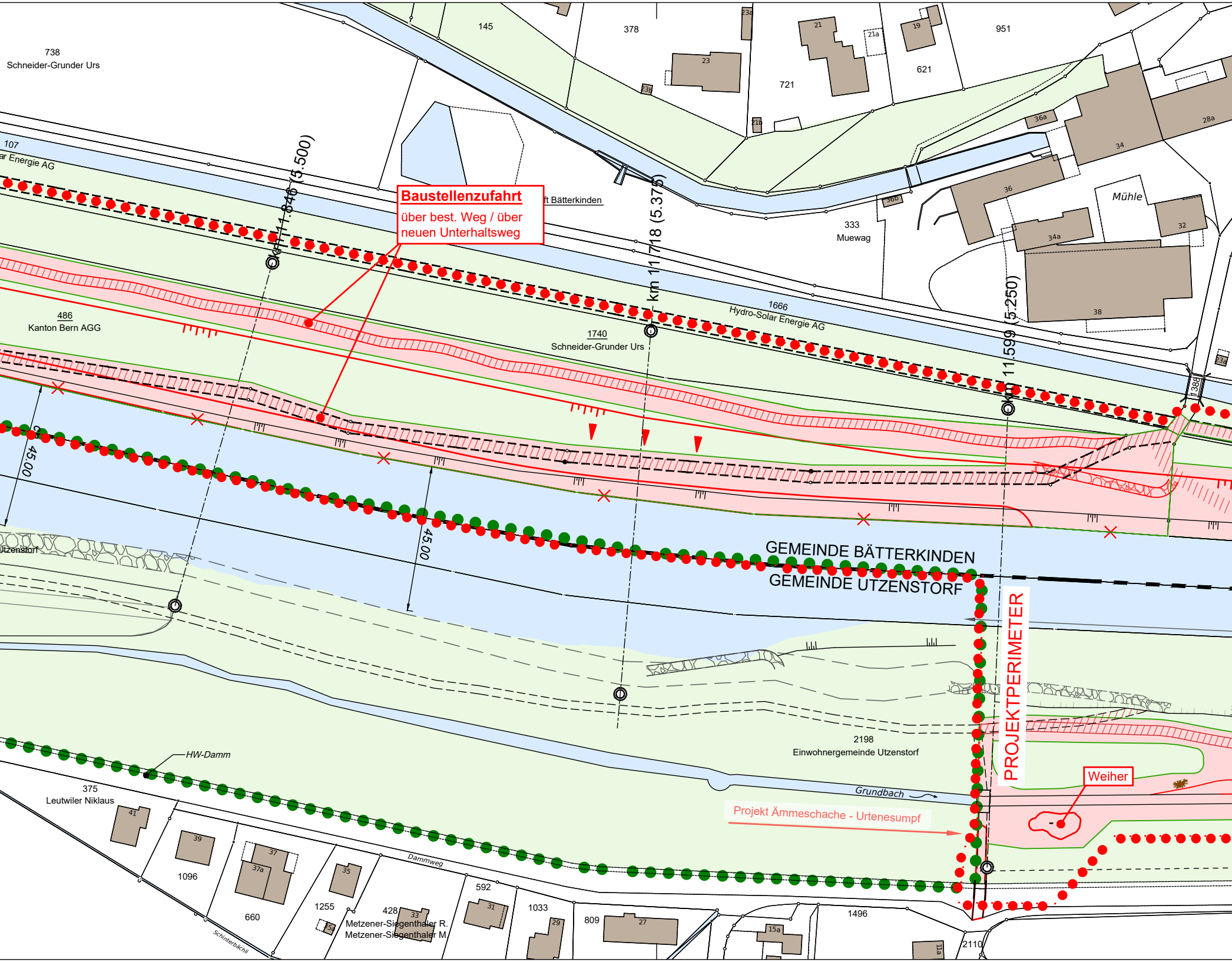
738
Schneider-Grunder Urs
145
378
23a
21
21a
19
951
23
721
621
23b
21b
36a
28a
34
107
ar Energie AG
km 11.846 (5.500)
Baustellenzufahrt
über best. Weg / über neuen Unterhaltsweg
ft Bätterkinden
km 11.718 (5.375)
36b
333
Muewag
36
Mühle
32
34a
38
1666
Hydro-Solar Energie AG
km 11.599 (5.250)
486
Kanton Bern AGG
1740
Schneider-Grunder Urs
388
45.00
45.00
GEMEINDE BÄTTERKINDEN
GEMEINDE UTZENSTORF
PROJEKTPERIMETER
Utzenstorf
2198
Einwohnergemeinde Utzenstorf
HW-Damm
Weiher
Grundbach
Projekt Ämmeschache - Urtenesumpf
375
Leutwiler Niklaus
41
39
37
37a
35
1096
660
1255
428
33
35a
Metzener-Siegenthaler R.
Metzener-Siegenthaler M.
Dammweg
592
31
1033
29
809
27
1496
15a
11a
2110
Schinterbächli

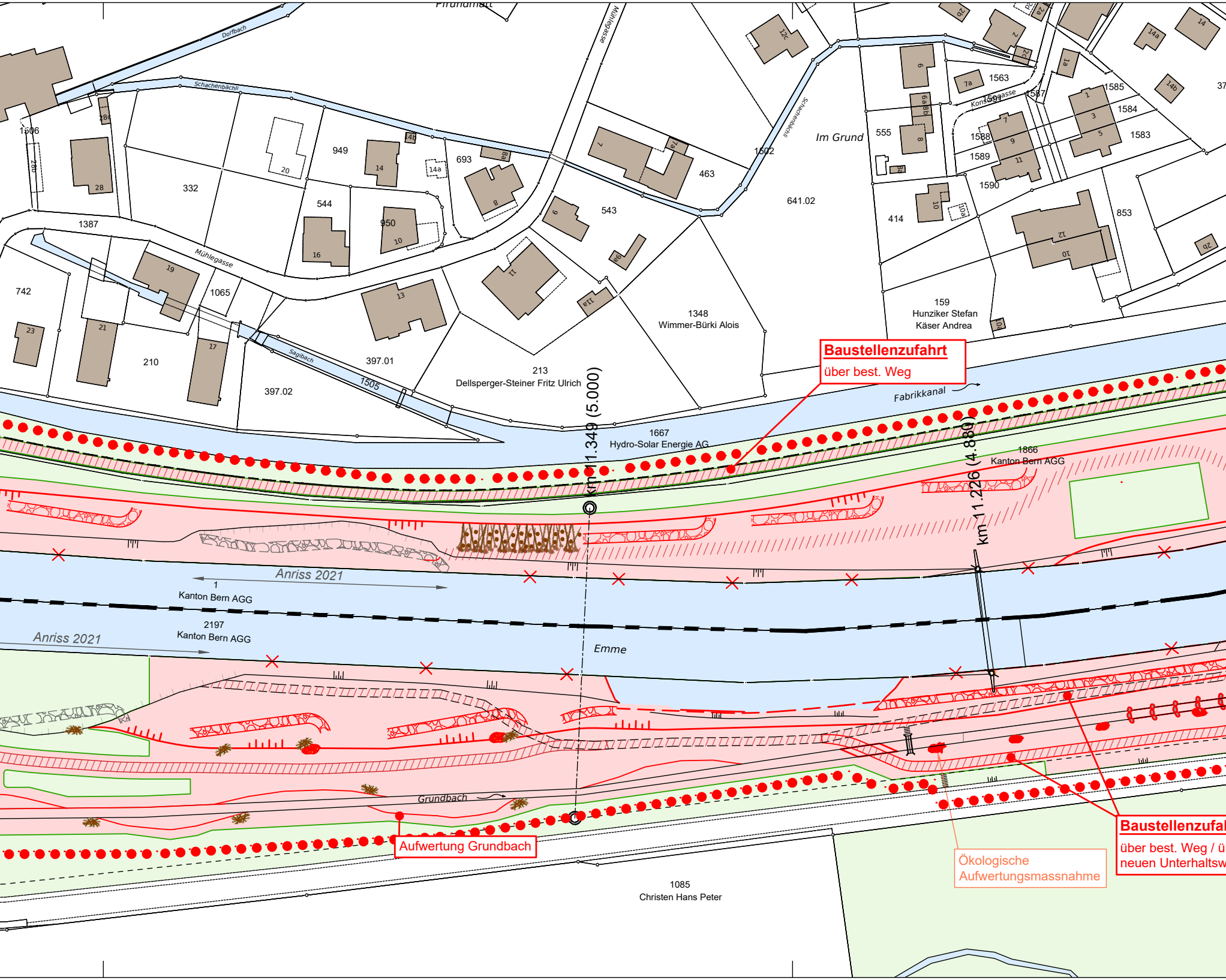
Pfrundmatt
Dorfbach
Schachenbächli
Mühlegasse
Mühlegasse
Schachenbächli
Konsumgasse
Im Grund
Sagibach
1506
332
949
693
544
950
1387
742
1065
210
397.01
397.02
1505
543
463
1502
641.02
555
414
1563
1585
1584
1583
1587
1588
1589
1590
853
159
Hunziker Stefan
Käser Andrea
1348
Wimmer-Bürki Alois
213
Dellsperger-Steiner Fritz Ulrich
Baustellenzufahrt
über best. Weg
Fabrikkanal
1667
Hydro-Solar Energie AG
1866
Kanton Bern AGG
km 11.349 (5.000)
km 11.226 (4.880)
Anriss 2021
1
Kanton Bern AGG
2197
Kanton Bern AGG
Anriss 2021
Emme
Grundbach
Aufwertung Grundbach
Ökologische
Aufwertungsmassnahme
Baustellenzufa
über best. Weg / ü
neuen Unterhaltsw
1085
Christen Hans Peter

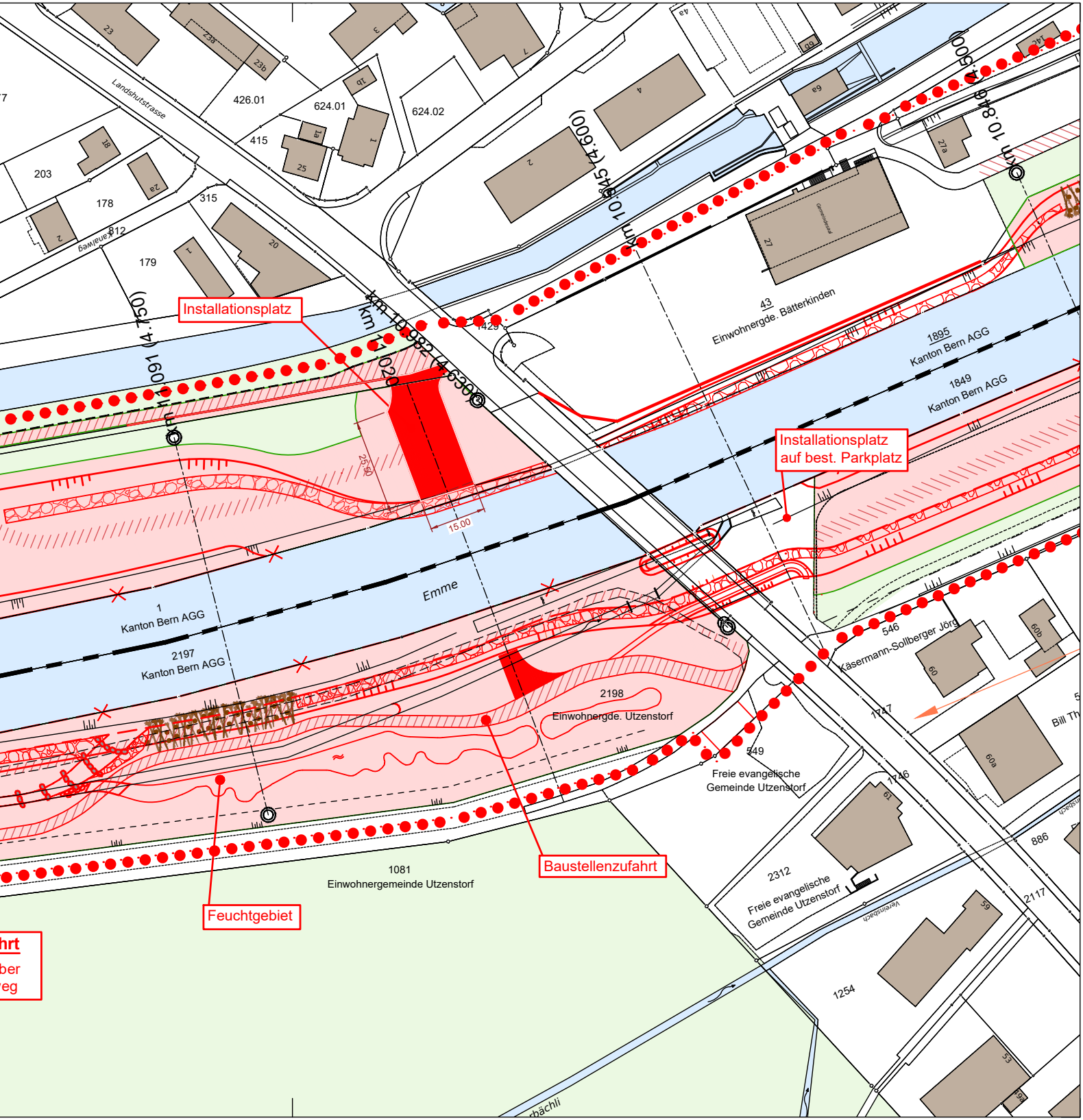
Installationsplatz

Installationsplatz auf best. Parkplatz

Baustellenzufahrt

Feuchtgebiet

hrt
ber
reg

Landshutstrasse
Kanalweg
426.01
624.01
624.02
415
203
178
315
312
179
23
23a
23b
3
1
1a
1b
25
2
2a
18
20
4
4a
6a
6b
14
27
27a
Gemeindesaal
km 10.945 (4.600)
km 10.846 (4.500)
km 10.982 (4.630)
km 11.020
km 11.091 (4.750)
1429
43
Einwohnergde. Bätterkinden
1895
Kanton Bern AGG
1849
Kanton Bern AGG
25.50
15.00
Emme
1
Kanton Bern AGG
2197
Kanton Bern AGG
2198
Einwohnergde. Utzenstorf
546
Käsermann-Sollberger Jörg
60
60a
60b
1747
1746
549
Freie evangelische
Gemeinde Utzenstorf
2312
Freie evangelische
Gemeinde Utzenstorf
1081
Einwohnergemeinde Utzenstorf
61
59
53
886
2117
1254
Vereinsbach
bächli
Bill Th