Oberingenieurkreis IV

Tiefbauamt
des Kantons Bern

Orientierende Unterlage zum Wasserbauplan
Beilage 3.61

Gemeinde	Bätterkinden / Utzenstorf	Datum Dossier	29. März 2022
Erfüllungspflichtiger	Schwellenverband Emme I. Sektion	Revidiert	
Gewässernummer	468	Projekt Nr.	1132
Gewässer	Emme	Plandatum	23.03.2020
Plan Nr.	113203-19	Format	30x147

Rodungs- und Ersatzaufforstungsplan 1:1'000

Km 11.091 bis 10.189

Kombiprojekt
Hochwasserschutz und Revitalisierung der Emme
Objekt 05

Projektverfassende

Stebler + Dällenbach
Hofgutweg 51
3400 Burgdorf
Tel. 034 422 99 22
info@steblering.ch

Wasserbauplangenehmigung:

Rodungstabelle

(Flächen approximativ)

Parz. Nr.	Eigentümer	def. Rodung	temp. Rodung	Ersatzaufforstung an Ort und Stelle	Ersatzaufforstung an anderem Ort
44	Einwohnergemeinde Bätterkinden	- m²	154 m²	154 m²	- m²
131	Einwohnergemeinde Bätterkinden	- m²	137 m²	137 m²	- m²
174	Stauffer-Jutzi Max	- m²	1'020 m²	1'020 m²	- m²
278	Pfadfinderabteilung Landshut	- m²	357 m²	357 m²	- m²
279	Pfadfinderabteilung Landshut	- m²	315 m²	315 m²	- m²
430	Inversini-Weber Yolanda Bichsel-Knuchel Hedwig Wagner-Knuchel Verena Schär Fritz Schär Iris	- m²	315 m²	315 m²	- m²
836	Einwohnergemeinde Utzenstorf	- m²	17'673 m²	17'673 m²	- m²
1439	Einwohnergemeinde Bätterkinden	- m²	814 m²	814 m²	- m²
1440	Einwohnergemeinde Bätterkinden	- m²	29 m²	29 m²	- m²
1669	Hydro-Solar Energie AG	- m²	557 m²	557 m²	- m²
1670	Knuchel Adrian	- m²	92 m²	92 m²	- m²
1673	Pfadfinderabteilung Landshut	- m²	1'284 m²	1'284 m²	- m²
1801	Knuchel Adrian	- m²	393 m²	393 m²	- m²
1895	Kanton Bern AGG	- m²	7'601 m²	7601 m²	- m²
TOTAL		**- m²**	**30'741 m²**	**30'741 m²**	**- m²**

Legende:

●●●●●	Projektperimeter
🟥	Ökologische Aufwertungsmassnahme (Steinlinsen etc.)
✱	Ökologische Aufwertungsmassnahme (Asthaufen)
▨	Baustellenzufahrt
●●●●	*Perimeter Naturschutzgebiet*
🟦	*Gewässer*
🟩	*Wald*

Datum	gez.	kontr.	Bemerkungen
23.03.2020	sh	AD	
Revidiert			
19.11.2020	sh	AD	
03.05.2021	sh	AD	
29.03.2022	sh	AD	
13.06.2022	sh	AD	

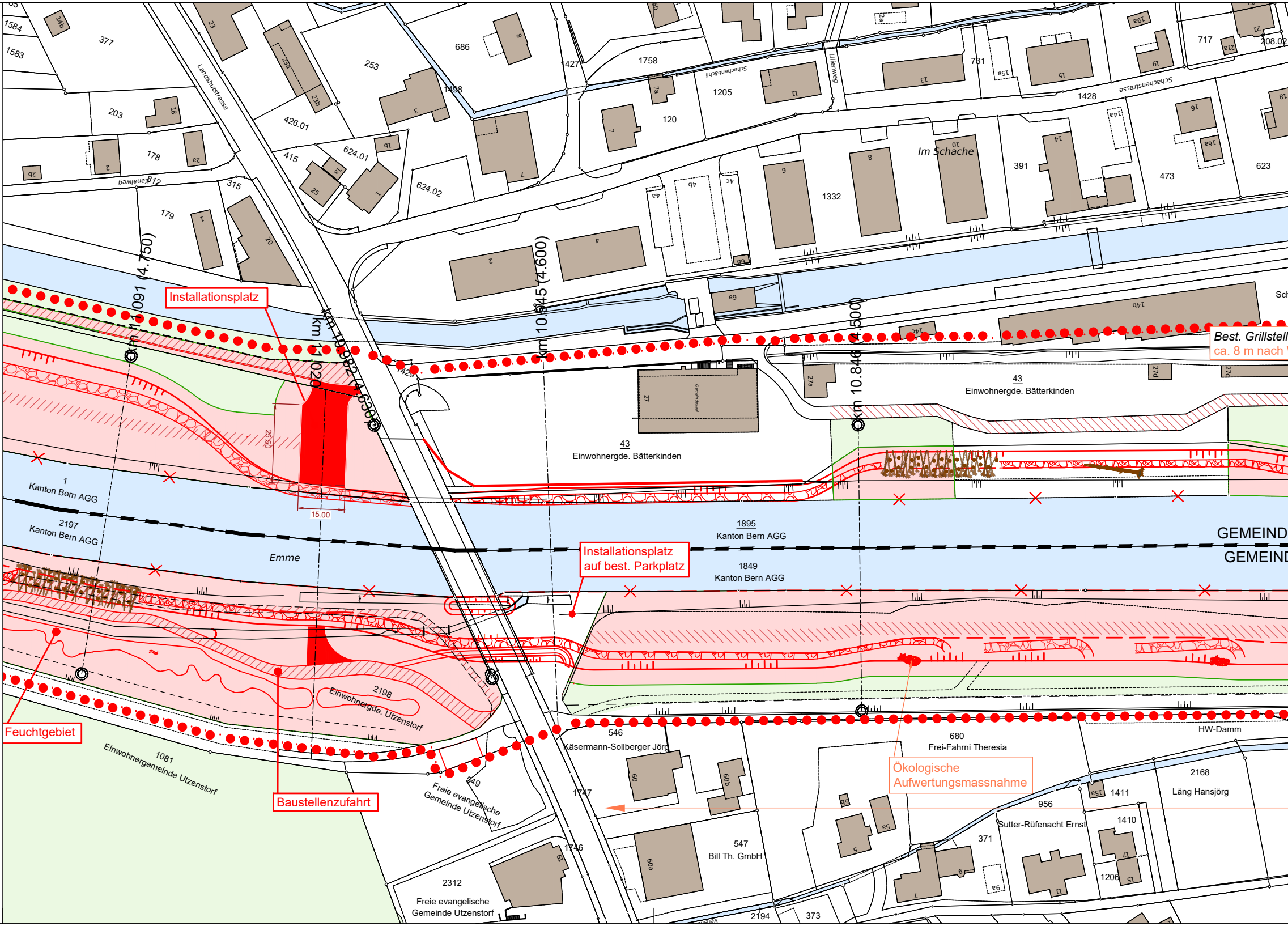
Installationsplatz
Installationsplatz auf best. Parkplatz
Baustellenzufahrt
Feuchtgebiet
Ökologische Aufwertungsmassnahme
Best. Grillstell
ca. 8 m nach
km 11.091 (4.750)
km 11.020
km 10.982 (4.630)
km 10.945 (4.600)
km 10.846 (4.500)
25.50
15.00
Emme
1
Kanton Bern AGG
2197
Kanton Bern AGG
1895
Kanton Bern AGG
1849
Kanton Bern AGG
43
Einwohnergde. Bätterkinden
2198
Einwohnergde. Utzenstorf
1081
Einwohnergemeinde Utzenstorf
549
Freie evangelische Gemeinde Utzenstorf
2312
Freie evangelische Gemeinde Utzenstorf
546
Käsermann-Sollberger Jörg
680
Frei-Fahrni Theresia
547
Bill Th. GmbH
956
Sutter-Rüfenacht Ernst
2168
Läng Hansjörg
HW-Damm
GEMEIND
GEMEIND
Im Schache
Landshutstrasse
Kanalweg
Schachenstrasse
Schachenbächli
Lilienweg
Gemeindesaal
1747
1746
2194
373
371
1411
1410
1206
1428
1758
1205
120
1332
391
473
623
717
208.02
781
686
1427
1498
253
377
1584
1583
203
178
179
315
412
415
426.01
624.01
624.02
429

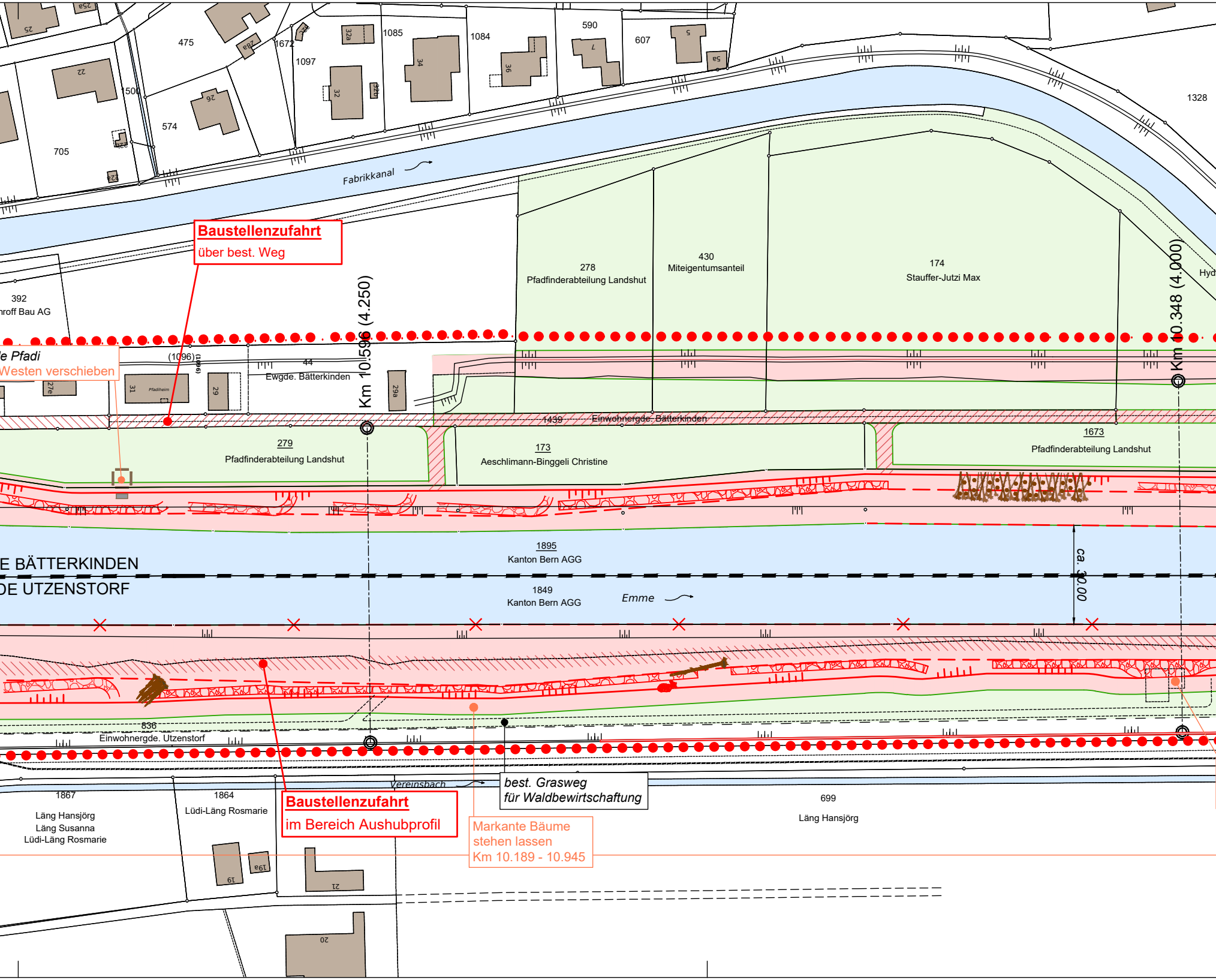
Baustellenzufahrt
über best. Weg
e Pfadi
Westen verschieben
Baustellenzufahrt
im Bereich Aushubprofil
best. Grasweg
für Waldbewirtschaftung
Markante Bäume
stehen lassen
Km 10.189 - 10.945
Km 10.596 (4.250)
Km 10.348 (4.000)
Fabrikkanal
Emme
Vereinsbach
ca. 30.00
E BÄTTERKINDEN
DE UTZENSTORF
475
1672
1097
1085
1084
590
607
1328
1500
574
705
392
roff Bau AG
278
Pfadfinderabteilung Landshut
430
Miteigentumsanteil
174
Stauffer-Jutzi Max
Hyd
(1096)
44
Ewgde. Bätterkinden
1439
Einwohnergde. Bätterkinden
279
Pfadfinderabteilung Landshut
173
Aeschlimann-Binggeli Christine
1673
Pfadfinderabteilung Landshut
1895
Kanton Bern AGG
1849
Kanton Bern AGG
836
Einwohnergde. Utzenstorf
1867
Läng Hansjörg
Läng Susanna
Lüdi-Läng Rosmarie
1864
Lüdi-Läng Rosmarie
699
Läng Hansjörg
25
25a
22
26
28a
22a
22b
32a
32
32b
34
36
7
5
5a
31
Pfadiheim
29
29a
27e
19
19a
21
20

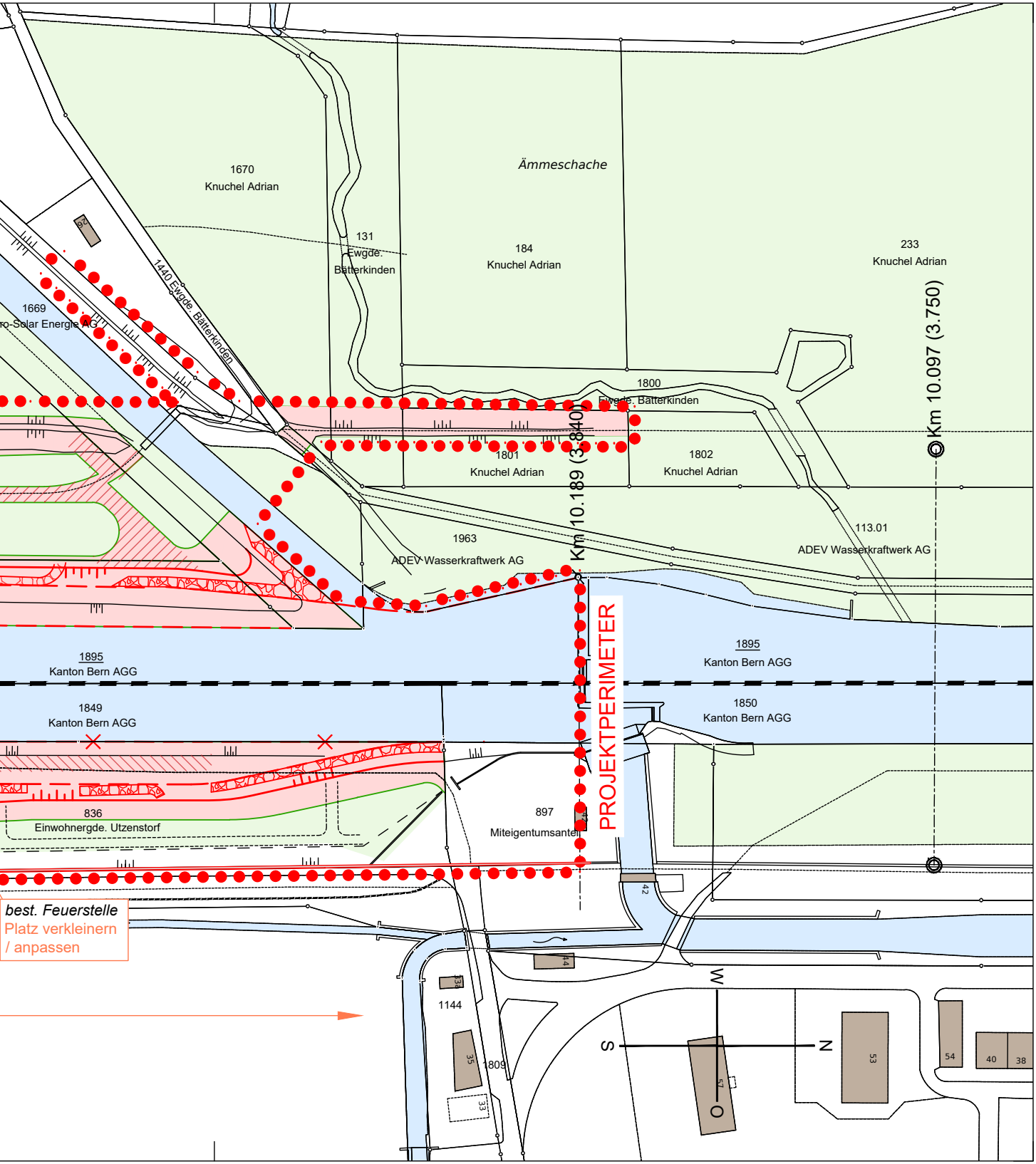

1670
Knuchel Adrian
Ämmeschache
131
Ewgde.
Bätterkinden
184
Knuchel Adrian
233
Knuchel Adrian
1440 Ewgde. Bätterkinden
1669
ro-Solar Energie AG
Km 10.097 (3.750)
1800
Ewgde. Bätterkinden
1801
Knuchel Adrian
1802
Knuchel Adrian
Km 10.189 (3.840)
1963
ADEV Wasserkraftwerk AG
113.01
ADEV Wasserkraftwerk AG
1895
Kanton Bern AGG
1895
Kanton Bern AGG
1849
Kanton Bern AGG
1850
Kanton Bern AGG
PROJEKTPERIMETER
836
Einwohnergde. Utzenstorf
897
Miteigentumsanteil
42
44
1144
33a
35
1809
33
W
S
N
O
57
53
54
40
38

best. Feuerstelle
Platz verkleinern
/ anpassen