Oberingenieurkreis IV

Tiefbauamt
des Kantons Bern

Orientierende Unterlage zum Wasserbauplan
Beilage 3.7

Gemeinde	Bätterkinden / Utzenstorf	Datum Dossier	29. März 2022
Erfüllungspflichtiger	Schwellenverband Emme I. Sektion	Revidiert	
Gewässernummer	468	Projekt Nr.	1132
Gewässer	Emme	Plandatum	23.03.2020
Plan Nr.	113203-22	Format	30x168

Situation 1:1'000
Interventionsmassnahmen
Km 12.169 bis 10.846

Kombiprojekt
Hochwasserschutz und Revitalisierung der Emme
Objekt 05

Projektverfassende

Stebler + Dällenbach
Hofgutweg 51
3400 Burgdorf
Tel. 034 422 99 22
info@steblering.ch

Wasserbauplangenehmigung:

Legende:

Bestehend	Projektiert	
	● ● ● ●	Projektperimeter
▨		Verbauung Uferschutz / Leitwerke überdeckt
▨	▨	Holzverbau zur Ufersicherung / -strukturierung
	▨	Blockverbau
	— · —	Interventionslinie
	—·—·—	Beurteilungslinie
	— — —	Voraussichtlicher Gewässerraum Emme, orientierende Darstellung
▨		*Uferabflachung / Aufweitung / Anriss realisiert*
▬		*Uferweg*
🟦		*Gewässer*
🟩		*Wald*
● ● ● ●		*Perimeter Naturschutzgebiet und nationales Aueninventar*

Datum	gez.	kontr.	Bemerkungen
23.03.2020	sh	AD	
Revidiert			
19.11.2020	sh	AD	
03.05.2021	sh	AD	
29.03.2022	sh	AD	
13.06.2022	sh	AD	

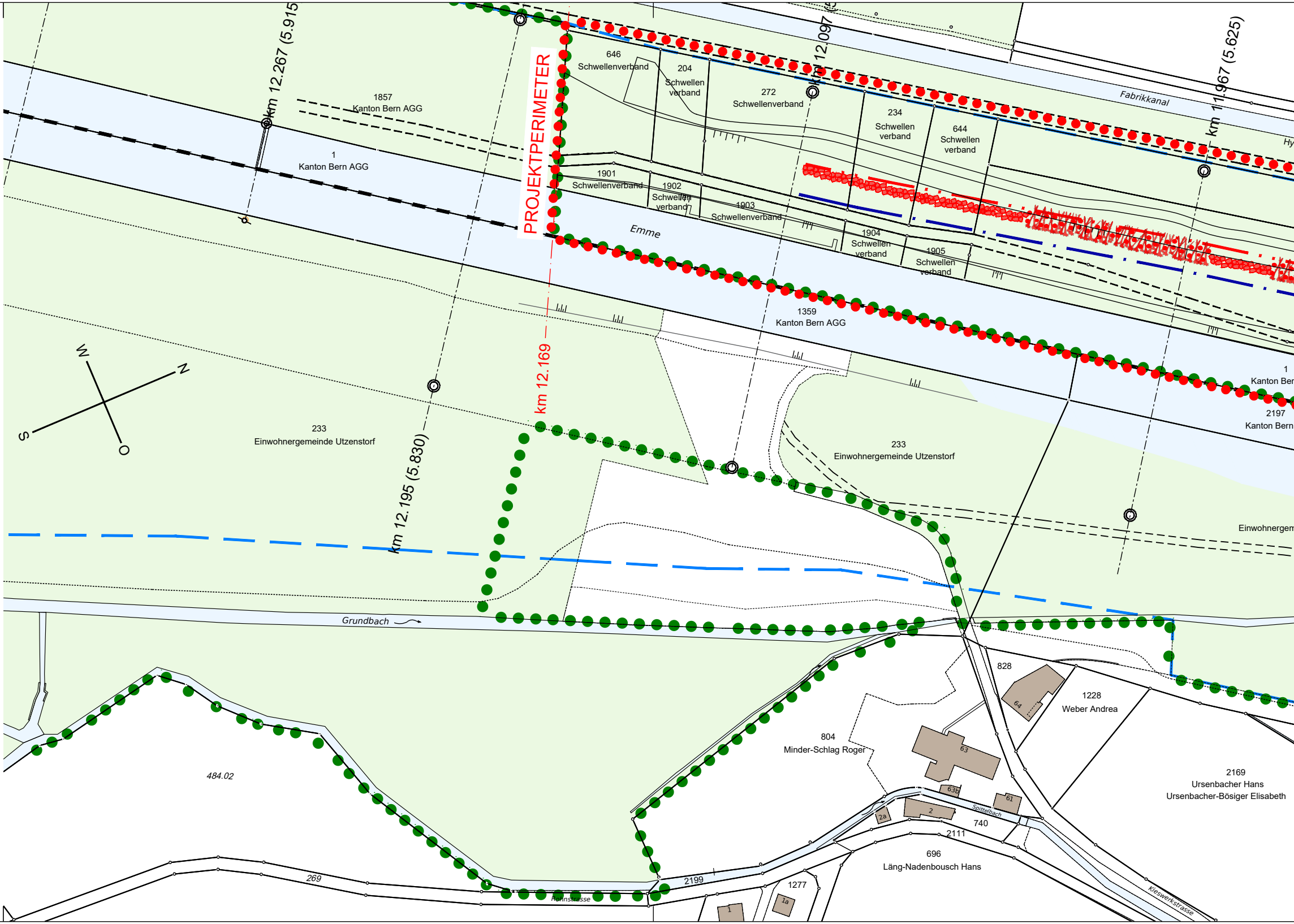
PROJEKTPERIMETER
km 12.267 (5.915)
km 12.097
km 11.967 (5.625)
km 12.195 (5.830)
km 12.169
646
Schwellenverband
204
Schwellen
verband
272
Schwellenverband
234
Schwellen
verband
644
Schwellen
verband
Fabrikkanal
1857
Kanton Bern AGG
1
Kanton Bern AGG
1901
Schwellenverband
1902
Schwellen
verband
1903
Schwellenverband
1904
Schwellen
verband
1905
Schwellen
verband
Emme
1359
Kanton Bern AGG
1
Kanton Ber
2197
Kanton Bern
W
N
S
O
233
Einwohnergemeinde Utzenstorf
233
Einwohnergemeinde Utzenstorf
Einwohnergem
Grundbach
484.02
828
64
1228
Weber Andrea
804
Minder-Schlag Roger
63
63b
61
2a
2
Spittelbach
740
2111
2169
Ursenbacher Hans
Ursenbacher-Bösiger Elisabeth
696
Läng-Nadenbousch Hans
269
2199
1277
1a
1
Rohnstrasse
Kieswerkstrasse

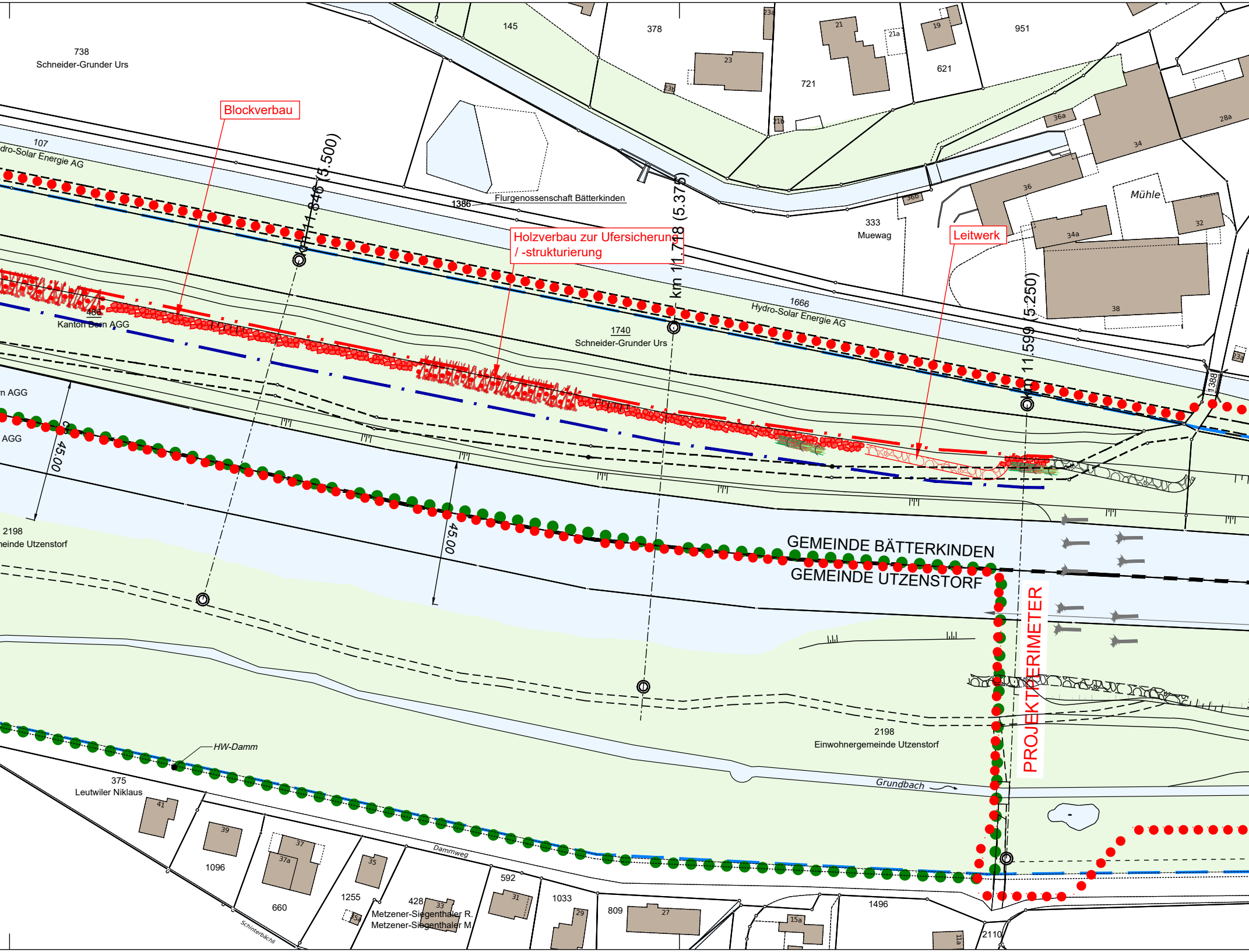
738
Schneider-Grunder Urs
145
378
23a
21
21a
19
951
23
721
621
23b
21b
36a
28a
34
107
dro-Solar Energie AG
Blockverbau
km 11.846 (5.500)
km 11.748 (5.375)
1386
Flurgenossenschaft Bätterkinden
36
36b
333
Muewag
Mühle
32
34a
Holzverbau zur Ufersicherung
/ -strukturierung
Leitwerk
1666
Hydro-Solar Energie AG
38
km 11.599 (5.250)
486
Kanton Bern AGG
1740
Schneider-Grunder Urs
1388
23
n AGG
AGG
45.00
45.00
2198
einde Utzenstorf
GEMEINDE BÄTTERKINDEN
GEMEINDE UTZENSTORF
PROJEKTPERIMETER
2198
Einwohnergemeinde Utzenstorf
Grundbach
HW-Damm
375
Leutwiler Niklaus
41
39
1096
37
37a
35
Dammweg
660
1255
35a
428
33
Metzener-Siegenthaler R.
Metzener-Siegenthaler M.
592
31
1033
29
809
27
1496
15a
11a
2110
Schinterbächli

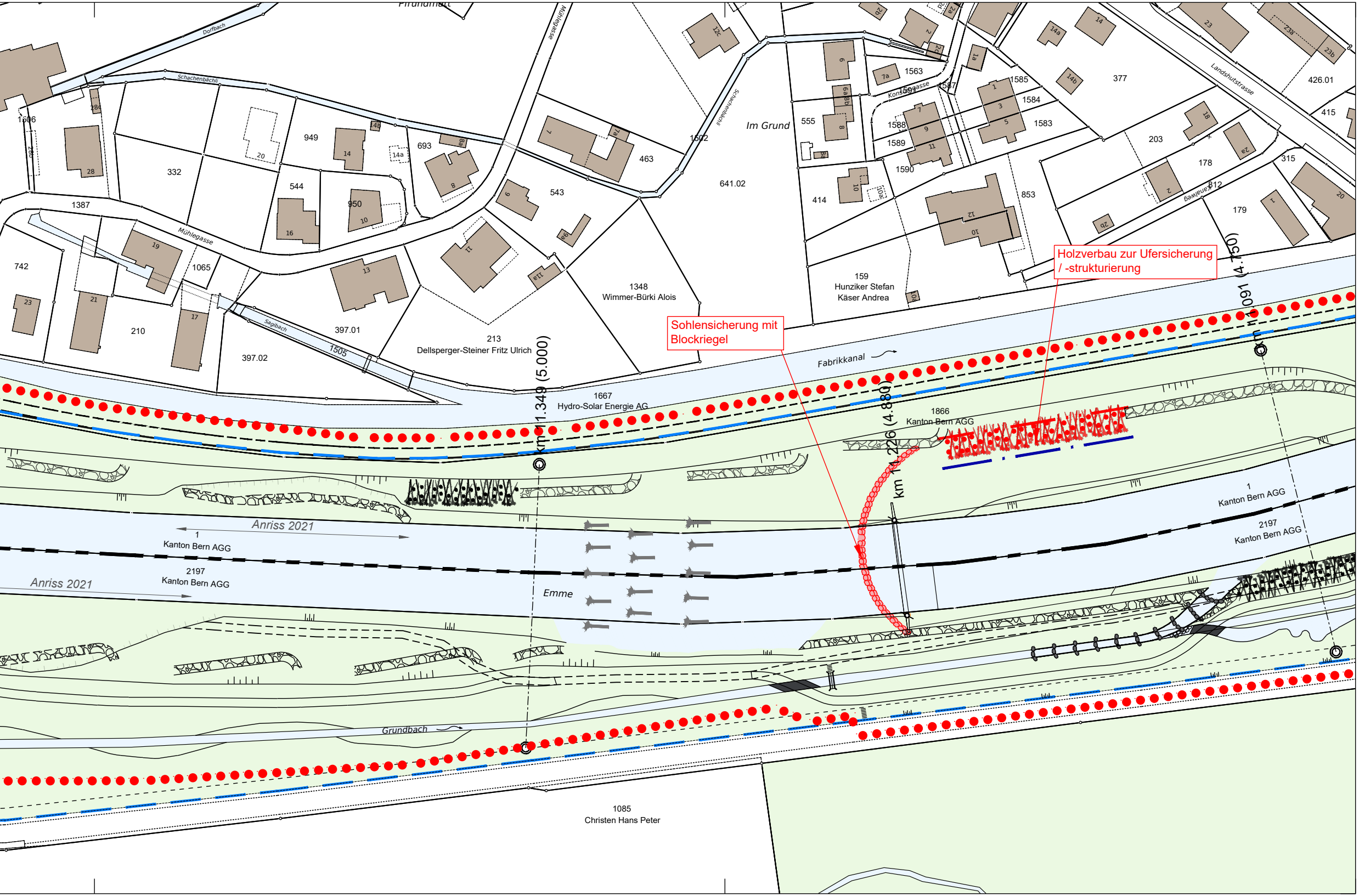
Dorfbach
Mühlegasse
Schachenbächli
1506
28
332
949
20
14
14b
14a
693
8a
8
1387
544
950
10
16
Mühlegasse
19
1065
742
23
21
210
17
13
11
11a
9
9a
543
463
7
7a
1502
Im Grund
641.02
555
6
6a
8
8b
7a
1563
Konsumgasse
1589
1588
7
9
11
1590
414
10
10a
1585
1584
1583
1
3
5
1587
377
14
14a
14b
23
23a
23b
426.01
415
Landshutstrasse
203
18
178
2a
315
812
Kanalweg
2
179
1
20
853
12
10
2b
159
Hunziker Stefan
Käser Andrea
10l
1348
Wimmer-Bürki Alois
213
Dellsperger-Steiner Fritz Ulrich
397.01
397.02
Sagibach
1505
Fabrikkanal
1667
Hydro-Solar Energie AG
km 11.349 (5.000)
km 11.226 (4.880)
km 1 091 (4.750)
1866
Kanton Bern AGG
Anriss 2021
1
Kanton Bern AGG
2197
Kanton Bern AGG
Anriss 2021
Emme
1
Kanton Bern AGG
2197
Kanton Bern AGG
Grundbach
1085
Christen Hans Peter

Sohlensicherung mit Blockriegel

Holzverbau zur Ufersicherung / -strukturierung